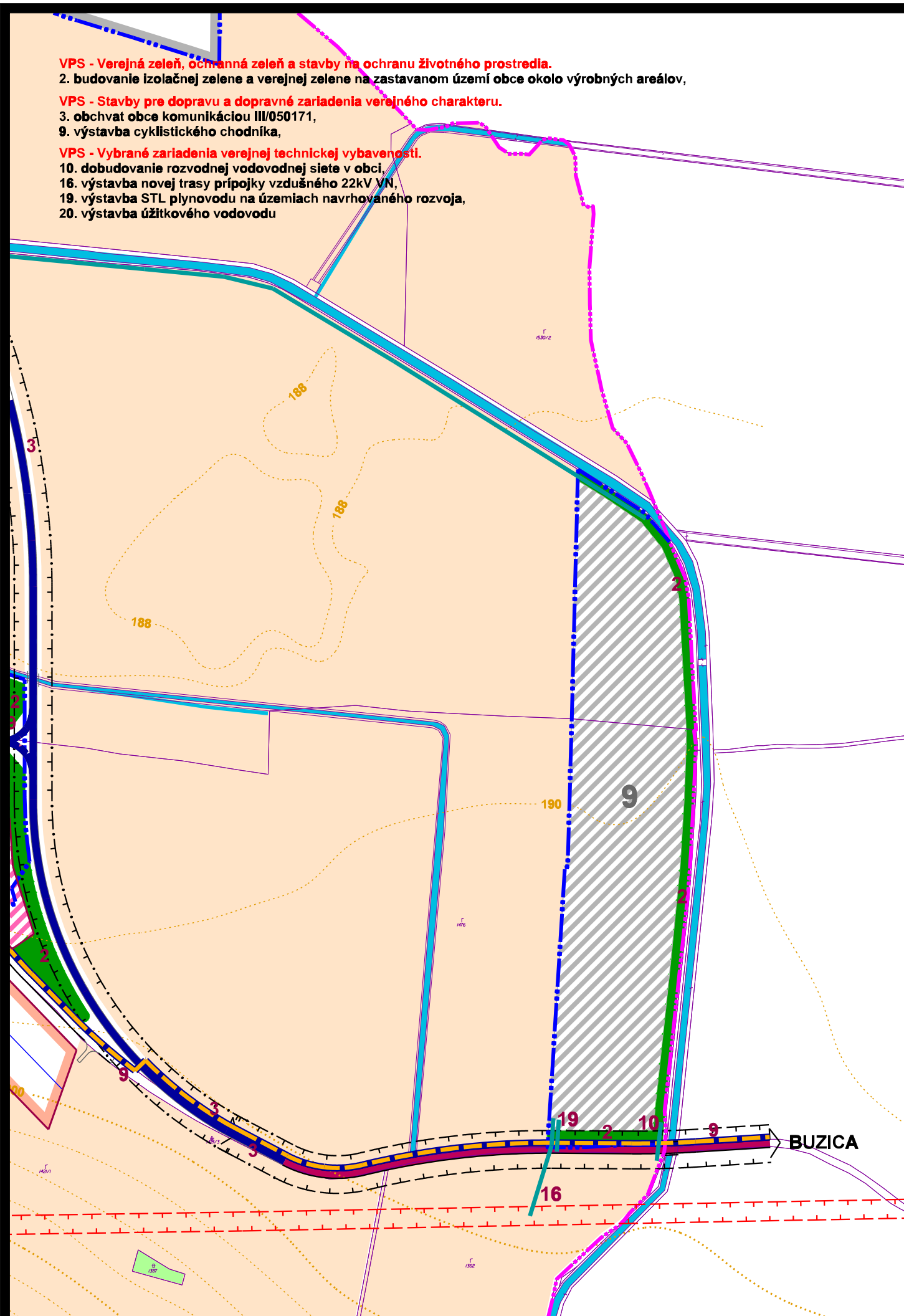


územný plán obce REŠICA

- VPS - Verejná zeleň, ochranná zeleň a stavby na ochranu životného prostredia.**
 2. budovanie izolačnej zelene a verejnej zelene na zastavanom území obce okolo výrobných areálov,
- VPS - Stavby pre dopravu a dopravné zariadenia verejného charakteru.**
 3. obchvat obce komunikáciou III/050171,
 9. výstavba cyklistického chodníka,
- VPS - Vybrané zariadenia verejnej technickej vybavenosti.**
 10. dobudovanie rozvodnej vodovodnej siete v obci,
 16. výstavba novej trasy prípojky vzdušného 22kV VN,
 19. výstavba STL plynovodu na územiach navrhovaného rozvoja,
 20. výstavba úžitkového vodovodu



Funkčné záväzné regulatívy:

stav	návrh	
		plochy s objektami výroby, skladov a zariadení technickej infraštruktúry
		plocha ornej pôdy

Líniové a bodové regulatívy:

stav	návrh	
		hranica katastrálneho územia
		hranica skutočne zastavaného územia
		hranica ochranného pásma
		cesta III. triedy
		cyklistický chodník
		vodný tok
		číslo navrhovanej lokality

Verejnoprospešné stavby:

	verejnú dopravnú komunikáciu
	zariadenia technickej infraštruktúry
	plochy verejnej a izolačnej zelene
	poradové číslo VPS (viď.: záväzná časť)

ZaD č.1 ÚPN-O boli schválené dňa:
 obecným zastupiteľstvom č.u.:
 č. VZN:

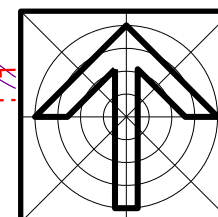
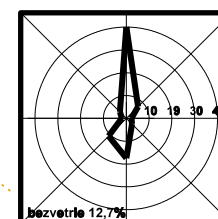
Ing. František Bodnár
 starosta obce



obsah výkresu

SCHÉMA VEREJNOPROSPEŠNÝCH STAVIEB

mierka
 1:5 000



architektonické štúdio

ADM
 040 23 Košice
 Starozagorská ul.11
 tel.: 055 / 644 09 21
 0905 892 932

názov dokumentácie

ZaD č.1 ÚPN-O REŠICA

obstarávateľ Obec REŠICA,
 zastúpená Obecným úradom v Rešici

hlavný riešiteľ / autor	Ing. arch. Dušan MAREK	číslo výkresu
hlavný inžinier projektu	Ing. arch. Dušan MAREK	9a
zodpovedný projektant	Ing. arch. MAREK, Ing. KOLESÁR, Ing. PAŽÁK	
vypracoval	Ing. arch. Dušan MAREK	
kreslil	J. MAREK, D. MAREK	kontroloval Ing. arch. Dezider KOVÁCS
druh projektu	územnoplánovacia dokumentácia	číslo sady
číslo zákazky	201201	formát 6xA4
archívne číslo	upg 201201	dátum marec 2012