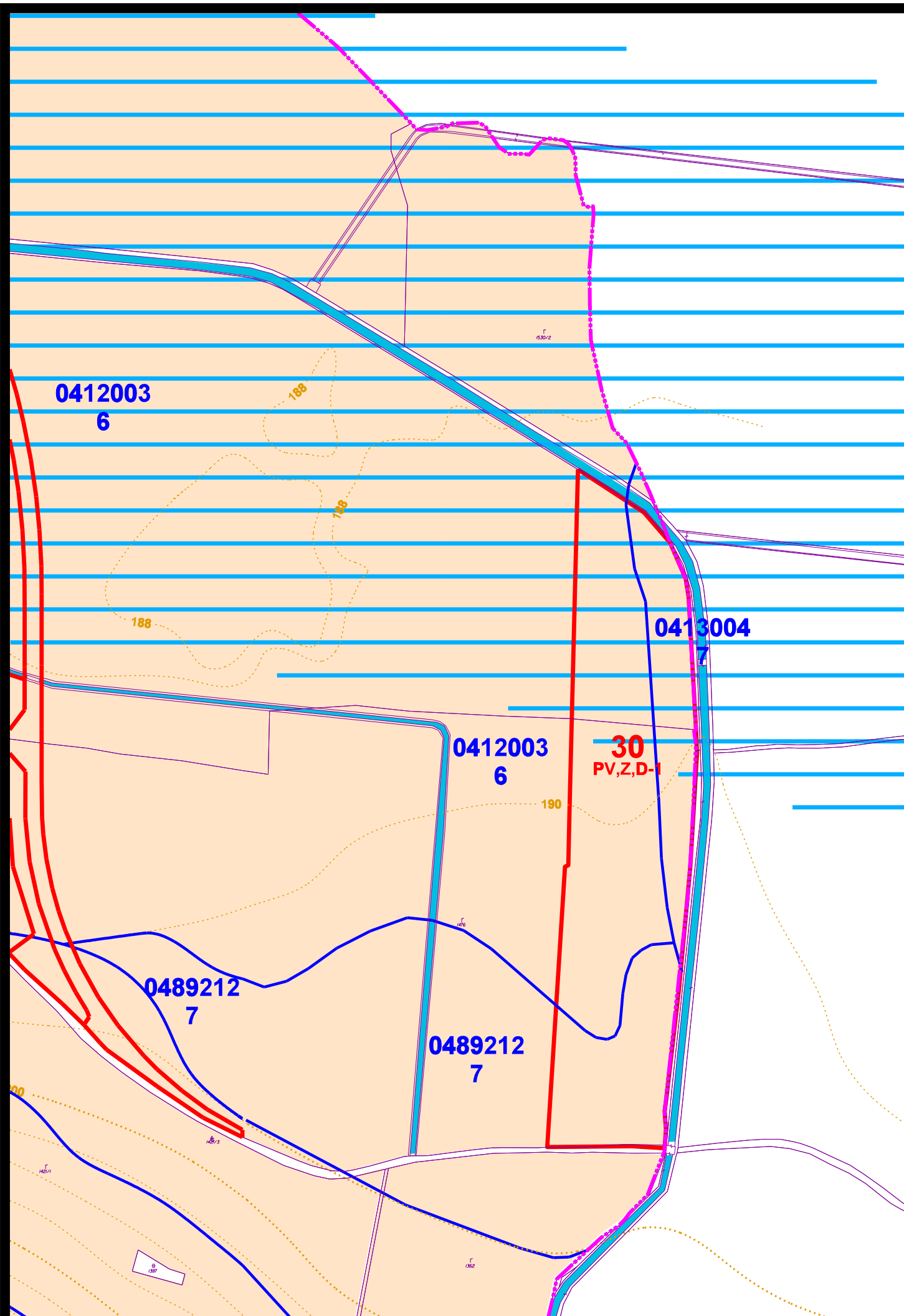


# územný plán obce REŠICA



stav	návrh	
		hranica katastrálneho územia
		orná pôda
		hranice bonitovaných pôdno-ekologických jednotiek (BPEJ)
		kód BPEJ
		skupina BPEJ
		hranica záberu
		číslo záberu
		funkcia a etapa výstavby záberu
		odvodnenie poľnohospodárskej pôdy

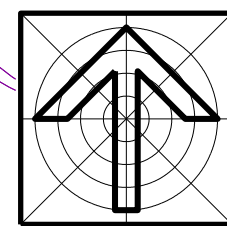
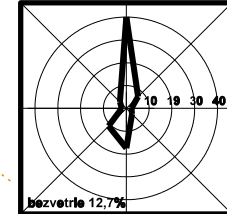
**PV** Výrobná-podnikateľská aktivity, skladové hospodárstvo  
**Z** Zeleň  
**D** Doprava  
**1** prvá etapa výstavby

ZaD č.1 ÚPN-O boli schválené dňa:  
 obecným zastupiteľstvom č.u.:  
 č. VZN:

Ing. František Bodnár  
starosta obce



obsah výkresu **PERSPEKTÍVNE POUŽITIE PP a LP NA NEPOĽNOHOPODÁRSKE ÚČELY** mierka **1:5 000**



architektonické štúdio

**ADM**  
 040 23 Košice  
 Starozagorská ul.11  
 tel.: 055 / 644 09 21  
 0905 892 932

názov dokumentácie  
**ZaD č.1 ÚPN-O REŠICA**

obstarávateľ **Obec REŠICA,**  
 zastúpená Obecným úradom v Rešici

hlavný riešiteľ / autor	Ing. arch. Dušan MAREK	číslo výkresu	<b>8a</b>
hlavný inžinier projektu	Ing. arch. Dušan MAREK		
zodpovedný projektant	Ing. arch. Dušan MAREK		
vypracoval	Ing. arch. Dušan MAREK		
kreslil	J. MAREK, D. MAREK	kontroloval Ing. arch. Dezider KOVÁCS	
druh projektu	územnoplánovacia dokumentácia	číslo sady	
číslo zákazky	201201	formát	6xA4
archívne číslo	upg 201201	dátum	marec 2012