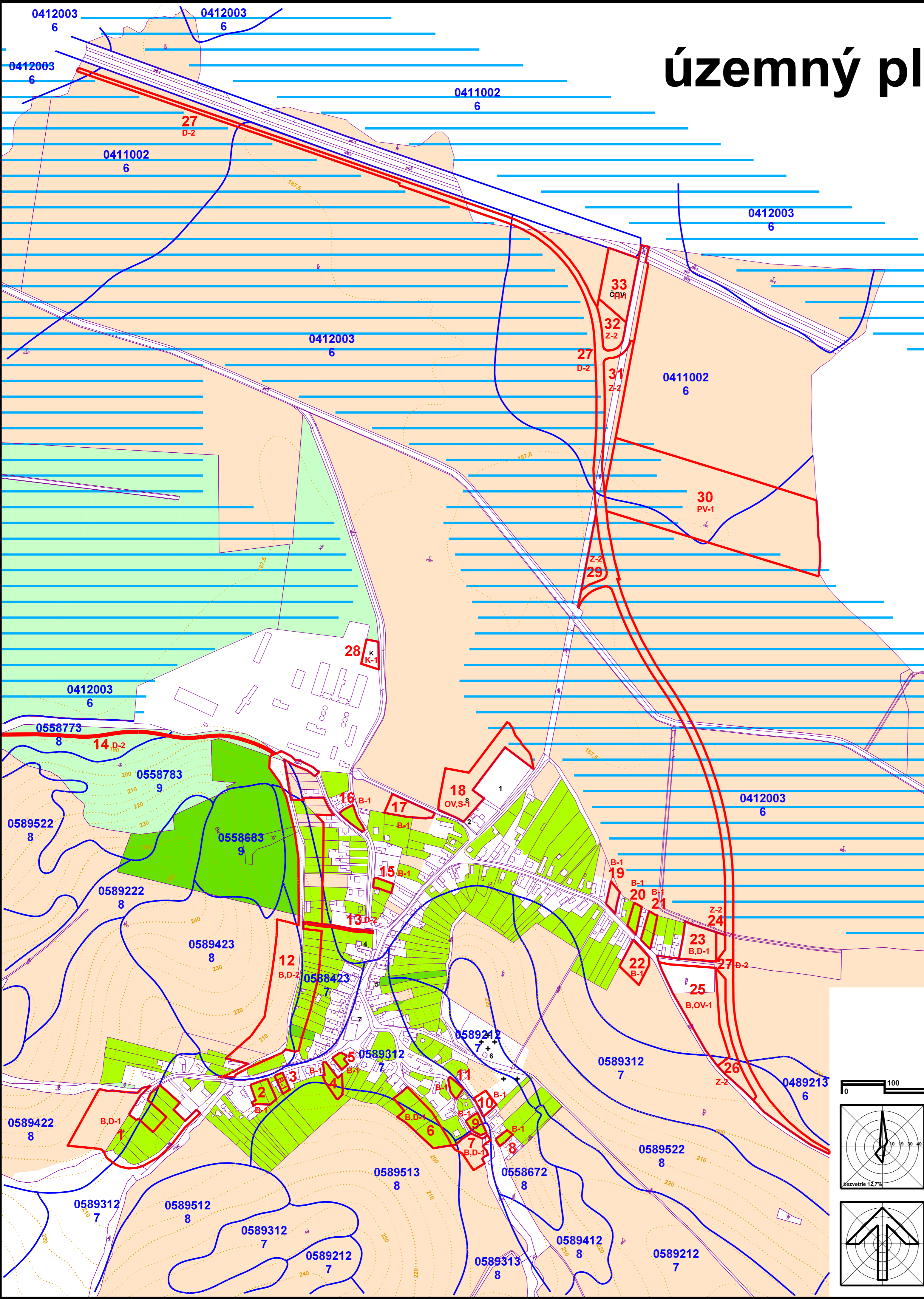


územný plán obce REŠICA



stav	návrh	popis
		hranica katastrálneho územia
		hranica zastavaného územia k 1.1.1990
		trvalé trávne porasty
		orná pôda
		záhrady
		sady
		hranice bonitovaných pôdno-ekologických jednotiek (BPEJ)
		kód BPEJ
		skupina BPEJ
		hranica záberu
		číslo záberu
		funkcia a etapa výstavby záberu
		odvodnenie poľnohospodárskej pôdy

- B Bývanie
 - OV Občianska vybavenosť
 - S Rekreácia a šport
 - PV Výrobná-podnikateľské aktivity, skladové hospodárstvo
 - Z Zeleň
 - TI Technická infraštruktúra
 - D Doprava
 - K Plocha verejného kompostoviska
- 1 prvá etapa výstavby
2 druhá etapa výstavby

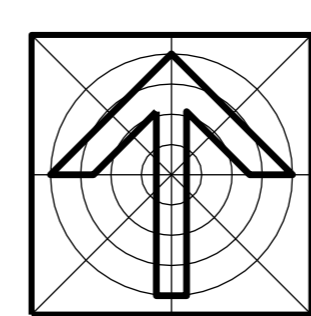
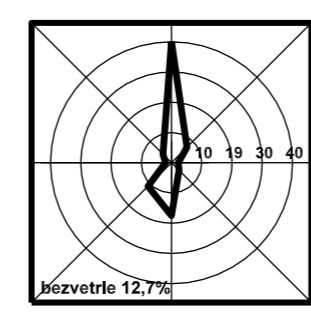
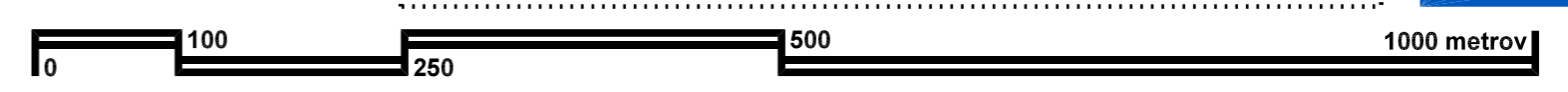
stav:
1-futbalové ihrisko, 2-obecný úrad, kultúrny dom, 3-materská škola, požiarna zbrojnica, 4-kostol reformovanej cirkvi, 5-potraviny, hostinec, 6-dom smútku

návrh:
7-rímsko-katolícky kostol, 8-rekreačno-rehabilitačné centrum

územný plán bol schválený dňa:
obecným zastupiteľstvom č.ú.:
č. VZN:

Ing. František Bodnár
starosta obce

projekt je spolufinancovaný Európskou úniou



obsah výkresu	PERSPEKTÍVNE POUŽITIE PP a LP NA NEPOĽNOHOPODÁRSKE ÚČELY	mierka	1:5 000
názov dokumentácie	ÚZEMNÝ PLÁN OBCE REŠICA		
obstarávateľ	Obec REŠICA, zastúpená Obecným úradom v Rešici		
hlavný riešiteľ / autor	Ing. arch. Dušan MAREK	číslo výkresu	8
hlavný inžinier projektu	Ing. arch. Dušan MAREK		
zodpovedný projektant	Ing. arch. Dušan MAREK		
vypracoval	Ing. arch. Dušan MAREK		
kreslil	J. MAREK, D. MAREK	kontroloval	Ing. arch. Dezider KOVÁCS
druh projektu	územnoplánovacia dokumentácia		číslo sady
číslo zákazky	200604	formát	6x44
archívne číslo	upg 200604	dátum	november 2008

architektonické štúdio



040 23 Košice
Starozagorská ul.11
tel.: 055 / 644 09 21
0905 892 932