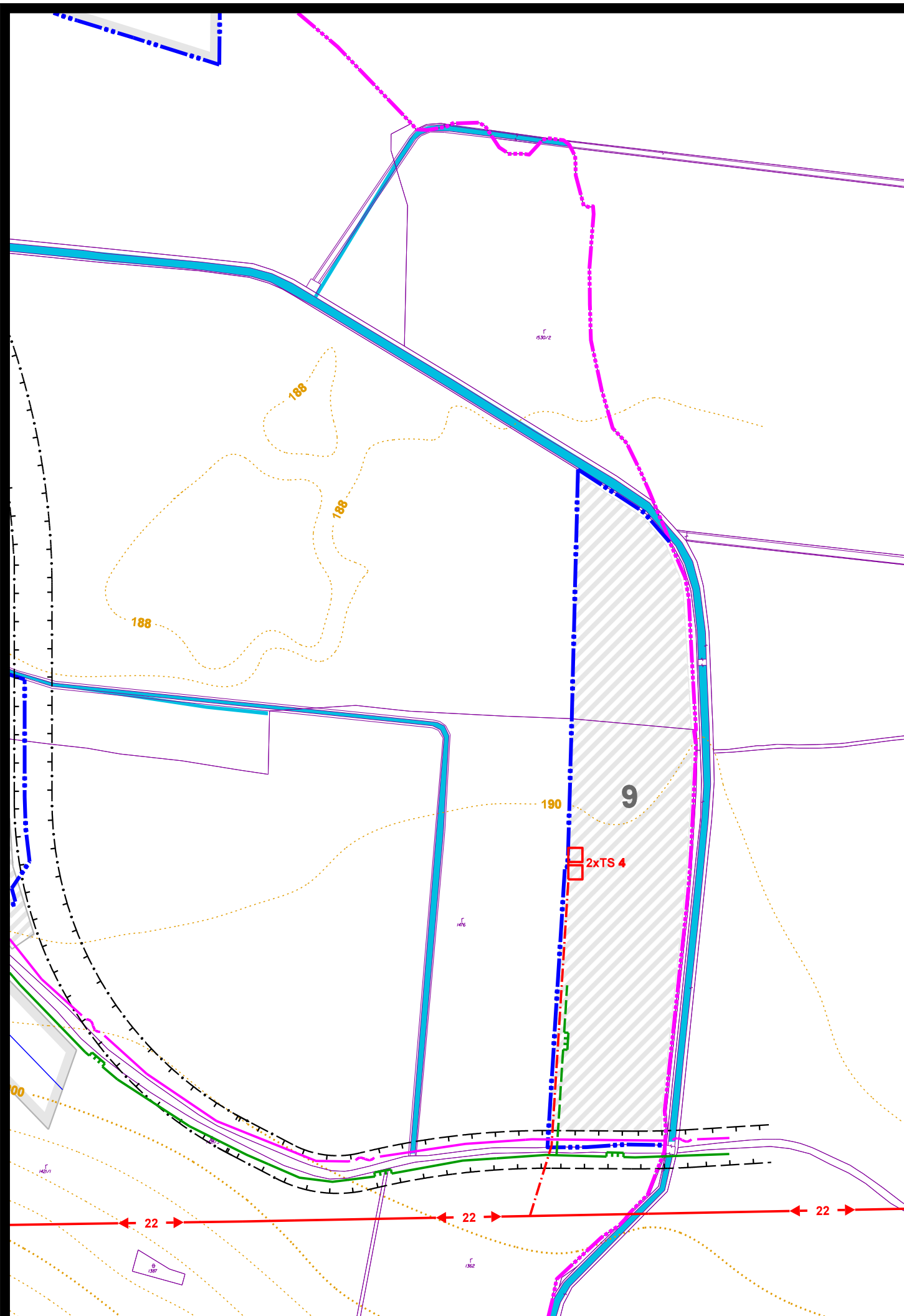


územný plán obce REŠICA



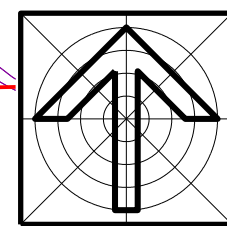
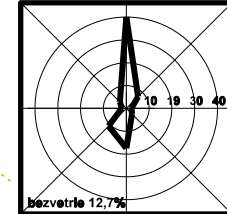
stav	návrh	
		hranica katastrálneho územia
		hranica skutočne zastavaného územia
		plochy zástavby
		vonkajšie elektrické 22kV VN vedenie
		úložný elektrický kábel 22kV VN vedenia
		trafostanica kiosková
		podzemný telekomunikačný kábel Rešica-Buzica
		STL plynovod
		číslo navrhovanej lokality

ZaD č.1 ÚPN-O boli schválené dňa:
obecným zastupiteľstvom č.u.:
č. VZN:

Ing. František Bodnár
starosta obce



obsah výkresu **NÁVRH VEREJNÉHO TECHNICKÉHO VYBAVENIA energetika a telekomunikácie** mierka **1:5 000**



architektonické štúdio

ADM 040 23 Košice Starozagorská ul.11 tel.: 055 / 644 09 21 0905 892 932	názov dokumentácie ZaD č.1 ÚPN-O REŠICA	číslo výkresu 7a
hlavný riešiteľ / autor Ing. arch. Dušan MAREK	obstarávateľ Obec REŠICA, zastúpená Obecným úradom v Rešici	kontroloval Ing. arch. Dezider KOVÁCS
hlavný inžinier projektu Ing. arch. Dušan MAREK		
zodpovedný projektant Ing. Ladislav PAŽÁK		
vypracoval Ing. arch. Dušan MAREK		
kreslil J. MAREK, D. MAREK		
druh projektu územnoplánovacia dokumentácia	formát 6xA4	číslo sady
číslo zákazky 201201	dátum marec 2012	
archívne číslo upg 201201		