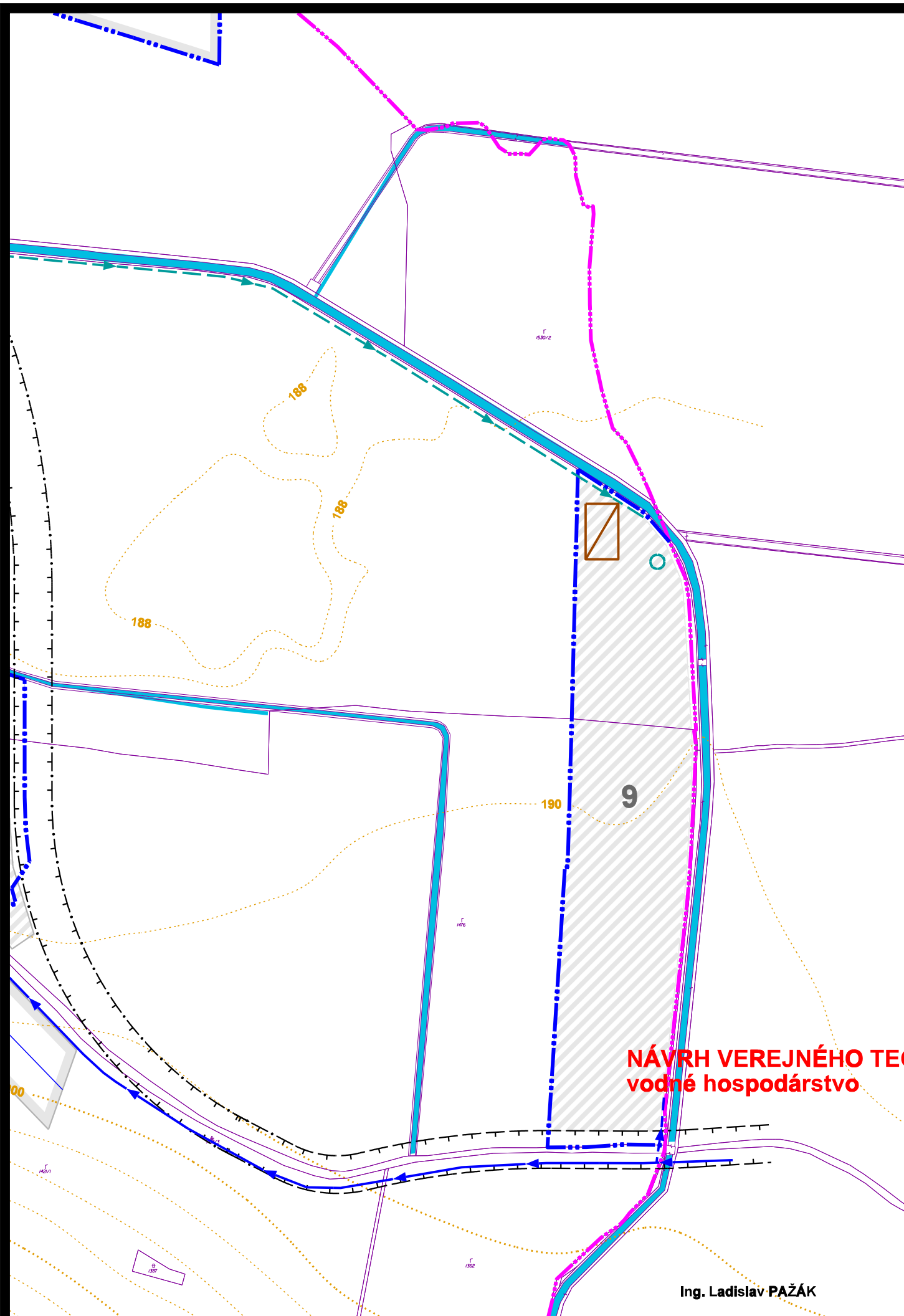


územný plán obce REŠICA



stav	návrh	
		hranica katastrálneho územia
		hranica skutočne zastavaného územia
		plochy zástavby
		vodovod pitnej vody
		výtlačný úžitkový vodovod
		vrtaná studňa úžitkovej vody
		čistička odpadových vôd
		číslo navrhovanej lokality

ZaD č.1 ÚPN-O boli schválené dňa:
obecným zastupiteľstvom č.u.:
č. VZN:

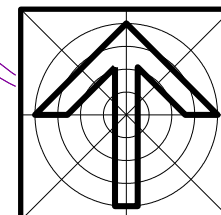
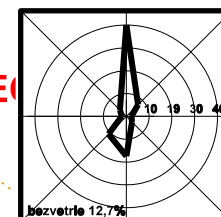
Ing. František Bodnár
starosta obce



obsah výkresu **NÁVRH VEREJNÉHO TECHNICKÉHO VYBAVENIA**
vodné hospodárstvo

mierka
1:5 000

NÁVRH VEREJNÉHO TECHNICKÉHO VYBAVENIA
vodné hospodárstvo



architektonické štúdio

ADM
040 23 Košice
Starozagorská ul.11
tel.: 055 / 644 09 21
0905 892 932

názov dokumentácie

ZaD č.1 ÚPN-O REŠICA

obstarávateľ Obec REŠICA,
zastúpená Obecným úradom v Rešici

hlavný riešiteľ / autor	Ing. arch. Dušan MAREK	číslo výkresu
hlavný inžinier projektu	Ing. arch. Dušan MAREK	6a
zodpovedný projektant	Ing. Ladislav PAŽÁK	
vypracoval	Ing. arch. Dušan MAREK	číslo sady
kreslil	J. MAREK, D. MAREK	kontroloval Ing. arch. Dezider KOVÁCS
druh projektu	územnoplánovacia dokumentácia	
číslo zákazky	201201	formát 6xA4
archívne číslo	upg 201201	dátum marec 2012

Ing. Ladislav PAŽÁK