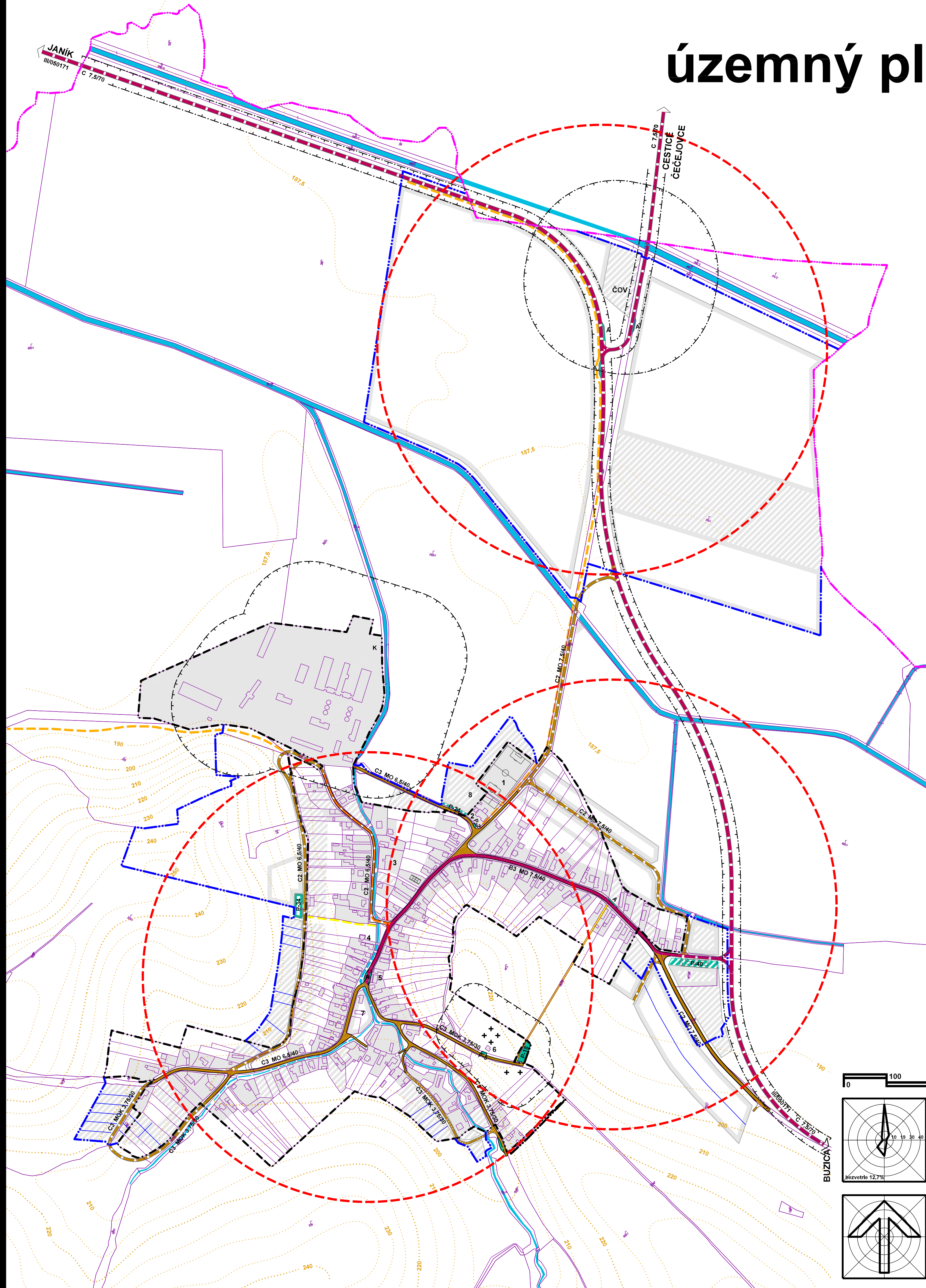


územný plán obce REŠICA



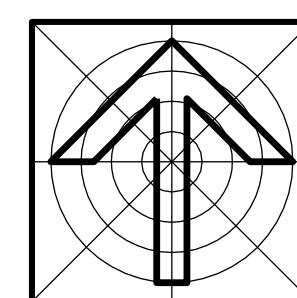
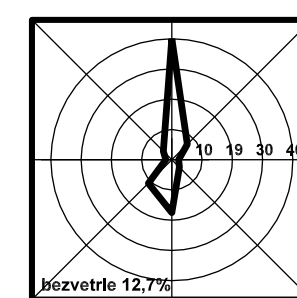
stav	návrh	rezerva	
			hranica katastrálneho územia
			hranica zastavaného územia k 1.1.1990
			hranica skutočne zastavaného územia
			objekty a plochy zástavby
			cesta III. triedy
			zberná komunikácia
			obslužná komunikácia
			obslužná komunikácia rekonštruovaná
			pešie komunikácie
			cyklistický chodník
			autobusová zástavka s níkou
			izochrón pešej dostupnosti autobusovej zástavky
			verejné parkovisko
			ochranné pásmo cesty III. triedy
			vodný tok a rígel

stav:
1-futbalové ihrisko, 2-obecný úrad, kultúrny dom, 3-materská škola, požiarna zbrojnica, 4-kostol reformovanej cirkvi, 5-potraviny, hostinec, 6-dom smútku
návrh:
7-rímsko-katolícky kostol, 8-rekreačno-rehabilitačné centrum

územný plán bol schválený dňa:
obecným zastupiteľstvom č.ú.:
č. VZN:

Ing. František Bodnár
starosta obce

projekt je spolufinancovaný Európskou úniou



obsah výkresu	NÁVRH VEREJNÉHO DOPRAVNÉHO VYBAVENIA	mierka	1:5 000
názov dokumentácie	ÚZEMNÝ PLÁN OBCE REŠICA		
obstarávateľ	Obec REŠICA, zastúpená Obecným úradom v Rešici		
číslo výkresu	5		
hlavný riešiteľ / autor	Ing. arch. Dušan MAREK	kontroloval	Ing. arch. Dezider KOVÁCS
hlavný inžinier projektu	Ing. arch. Dušan MAREK	dátum	november 2008
zodpovedný projektant	Ing. Kolesár	formát	6x44
vypracoval	Ing. arch. Dušan MAREK	číslo sady	
kreslil	J. MAREK, D. MAREK	číslo výkresu	
druh projektu	územnoplánovacia dokumentácia	číslo sady	
číslo zákazky	200604	číslo sady	
archívne číslo	upg 200604	číslo sady	

architektonické štúdio

ADM
040 23 Košice
Starozagorská ul.11
tel.: 055 / 644 09 21
0905 892 932