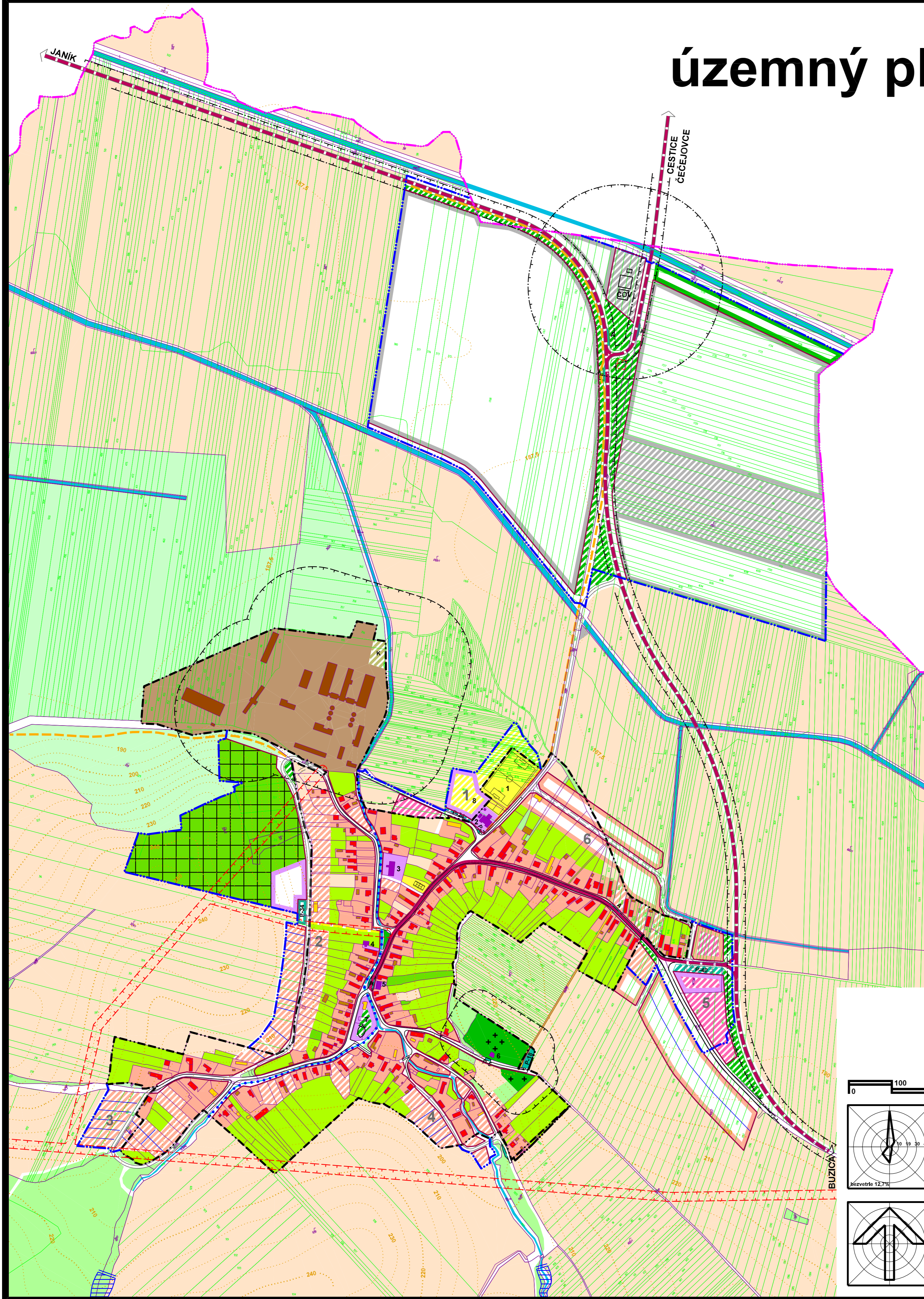


# územný plán obce REŠICA



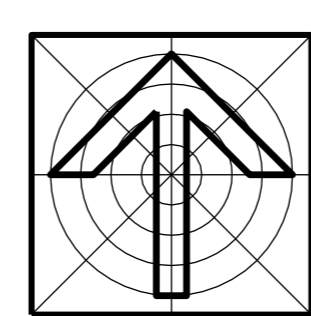
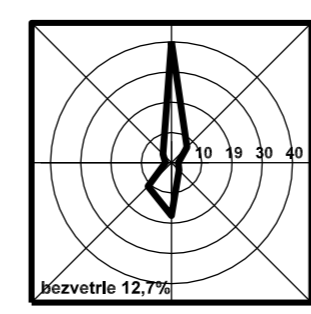
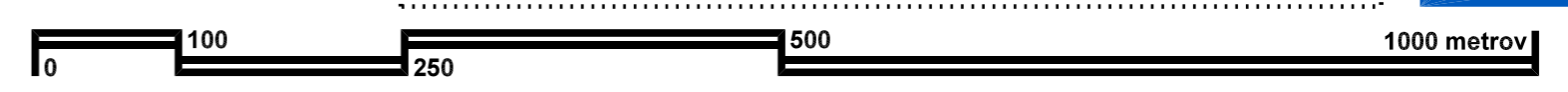
stav	návrh	rezerva	
			hranica katastrálneho územia
			hranica zastavaného územia k 1.1.1990
			hranica skutočne zastavaného územia
			plochy rodinných domov
			hospodárske objekty pri RD a garáže
			objekty na individuálnu asanáciu
			plochy bytových domov
			polyfunkčné plochy rodinné/bytové domy
			plochy občianskej vybavenosti
			polyfunkčné plochy občianska vybavenosť/bytové domy
			polyfunkčné plochy občianska vybavenosť/verejná zeleň
			polyfunkčné plochy občianska vybavenosť/šport
			plochy športovorekreačných zariadení a vybaveností
			plocha areálu poľnohospodárskej výroby
			plochy s objektami výroby, skladov a zariadení technickej infraštruktúry
			plocha kompostoviska
			plocha cintorína
			plocha verejnej a izolačnej zelene
			plocha obory pre zvieratá
			plocha ostatnej zelene
			plocha záhrady
			plocha trvalého trávneho porastu
			plocha ornej pôdy
			cesta III. triedy
			obslužná a účelová komunikácia
			autobusová zástavka
			verejné parkovisko
			pešie komunikácie
			cyklistický chodník
			vodný tok
			regulovaný vodný tok
			suchý polder, prehrádzka
			hranica ochranného pásma
			číslo navrhovanej obytnej lokality

stav:  
 1-futbalové ihrisko, 2-obecný úrad, kultúrny dom, 3-materská škola, požiarňa zbrojnica, 4-kostol reformovanej cirkvi, 5-potraviny, hostinec, 6-dom smútku  
 návrh:  
 7-rímsko-katolícky kostol, 8-rekreačno-rehabilitačné centrum

územný plán bol schválený dňa:  
 obecným zastupiteľstvom č.u.:  
 č. VZN:

Ing. František Bodnár  
 starosta obce

projekt je spolufinancovaný Európskou úniou



obsah výkresu	<b>KOMPLEXNÝ URBANISTICKÝ NÁVRH ZASTAVANÉHO ÚZEMIA</b>	mierka	<b>1:5 000</b>
názov dokumentácie	<b>ÚZEMNÝ PLÁN OBCE REŠICA</b>		
obstarávateľ	Obec REŠICA, zastúpená Obecným úradom v Rešici		
hlavný riešiteľ / autor	Ing. arch. Dušan MAREK	číslo výkresu	
hlavný inžinier projektu	Ing. arch. Dušan MAREK		
zodpovedný projektant	Ing. arch. Dušan MAREK		
vypracoval	Ing. arch. Dušan MAREK		
kreslil	J. MAREK, D. MAREK	kontroloval	Ing. arch. Dezider KOVÁCS
druh projektu	územnoplánovacia dokumentácia		
číslo zákazky	200604	formát	6xA4
archívne číslo	upg 200604	dátum	november 2008

**4**