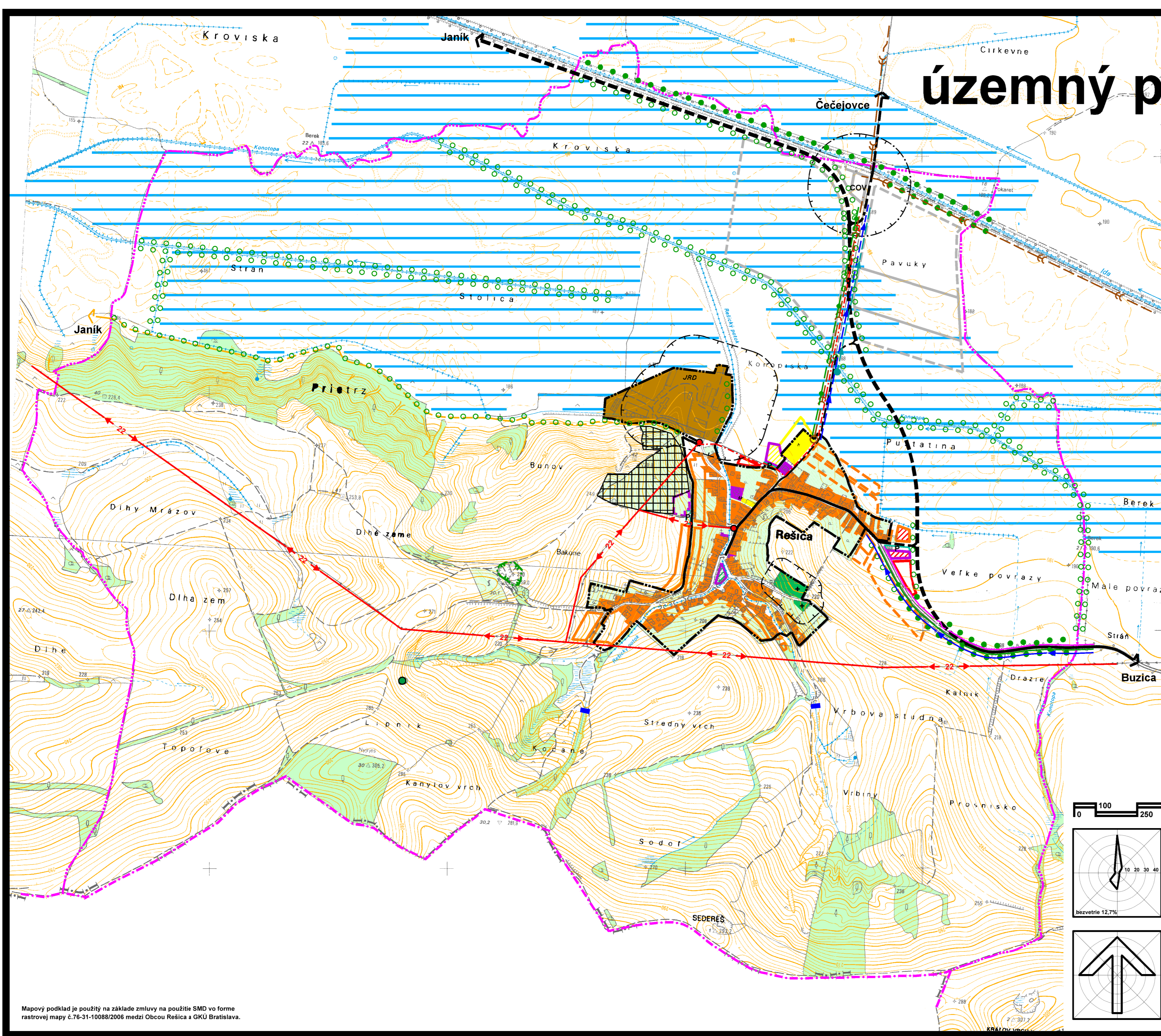


územný plán obce REŠICA

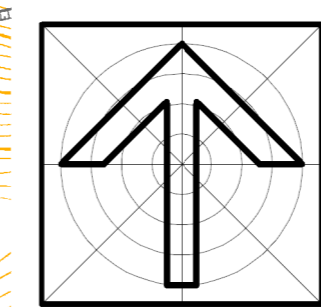
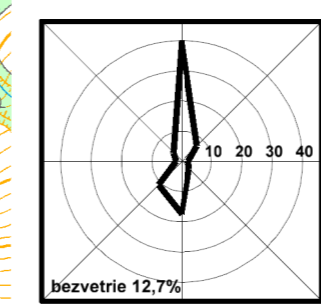


stav	návrh/rezerva	štátna hranica	stav	návrh
		štátna hranica		vzdušné elektrické VN 22kV vedenie
		hranica katastrálneho územia		podzemný elektrický kábel VN 22kV vedenia
		hranica zastavaného územia k 1.1.1990.		trafostanica stĺpová/kiosková
		obytné plochy rodinných domov		pripojný telekomunikačný kábel
		polyfunkčné plochy rodinné/bytové domy		STL plyn
		obytné plochy bytových domov		vodovod pitnej vody
		plochy občianskej vybavenosti		vodovod úžitkovej vody
		polyfunkčné plochy občianska vybavenosť/bytové domy		studňa úžitkovej vody
		polyfunkčné plochy občianska/sportová vybavenosť		prehrádzka, suchý polder
		polyfunkčné plochy občianska vybavenosť/verejná zeleň		ČOV
		plochy športových zariadení		tlakový kanalizačný zberač
		plocha areálu poľnohospodárskeho dvora		kanalizačná prečerpávacía stanica
		plochy priemyselnej výroby a skladov		odvodnená poľnohospodárska pôda
		plochy verejnej statickej dopravy		
		plochy verejnej zelene a cintorína		
		plochy vysokej zelene a záhrad		
		plocha obory pre zvieratá		
		cesta III. triedy a obslužná komunikácia		
		cyklistický chodník		
		chránené stromy		
		hranice geofondovej lokality		
		izolačná a líniová zeleň		
		ochranné pásmo		

územný plán bol schválený dňa:
obecným zastupiteľstvom č. u.:
č. VZN:



Ing. František Bodnár
starosta obce



obsah výkresu **KOMPLEXNÝ URBANISTICKÝ NÁVRH katastrálneho územia sídla** mierka **1:10 000**

architektonické štúdio ADM 040 23 Košice Starozagorská ul. 11 tel.: 055 / 644 09 21 0905 892 932	názov dokumentácie	ÚZEMNÝ PLÁN OBCE REŠICA
	obstarávateľ	Obec REŠICA, zastúpená Obecným úradom v Rešici
hlavný riešiteľ / autor	Ing. arch. Dušan MAREK	číslo výkresu
hlavný inžinier projektu	Ing. arch. Dušan MAREK	2
zodpovedný projektant	Ing. arch. Dušan MAREK, Ing. Ladislav PAŽÁK	
vypracoval	Ing. arch. Dušan MAREK, Ing. Ladislav PAŽÁK	číslo sady
kreslil	D&J. MAREK	kontroloval
		Ing. arch. Dezider KOVÁCS
druh projektu	územnoplánovacia dokumentácia	
číslo zákazky	200604	formát
archívne číslo	upg 200604	5xA4
	dátum	november 2008

Mapový podklad je použitý na základe zmluvy na použitie SMD vo forme rastrovej mapy č. 76-31-10088/2006 medzi Obcou Rešica a GKU Bratislava.