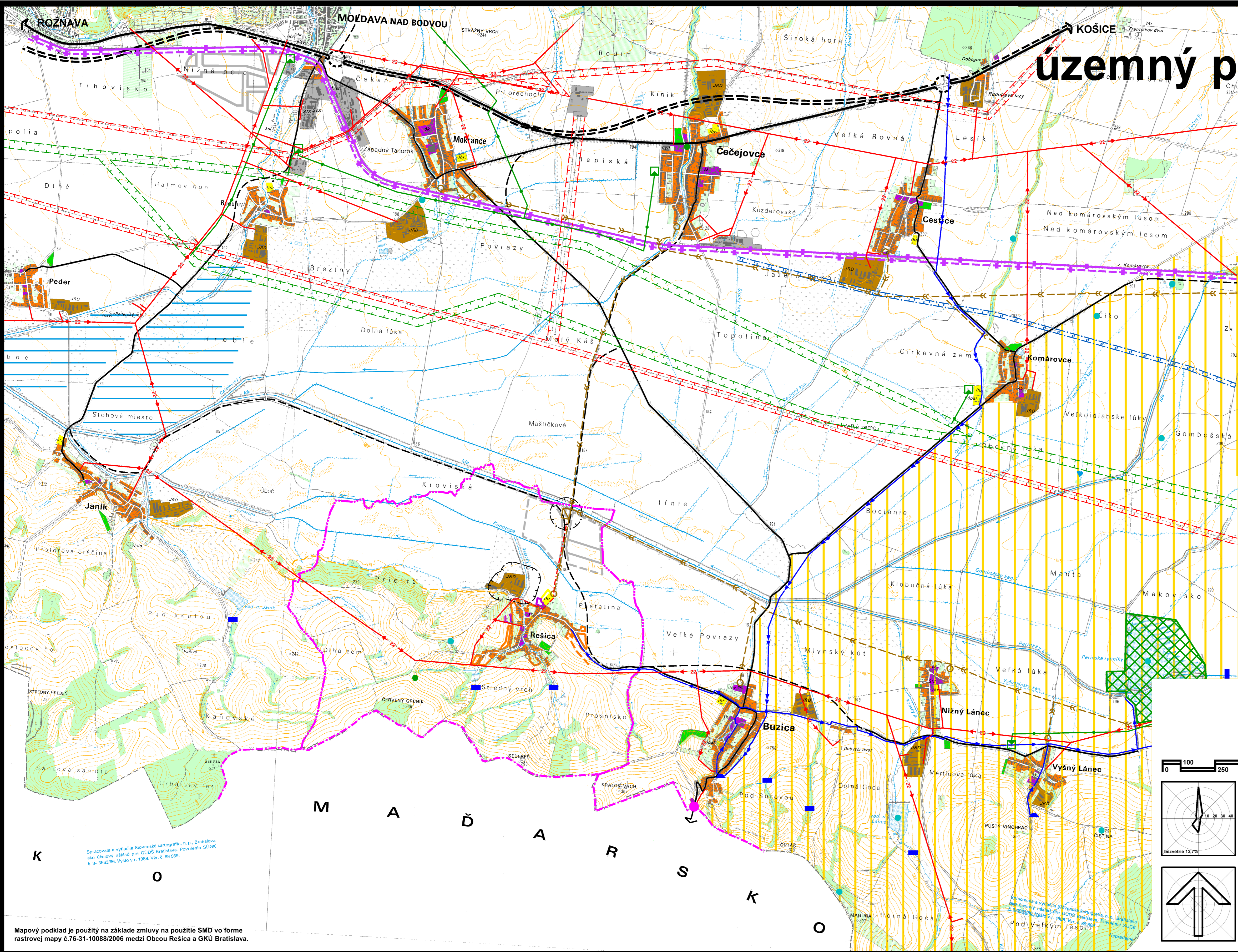


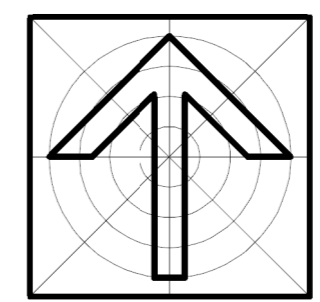
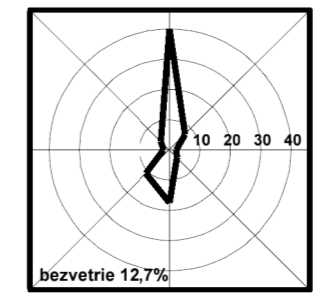
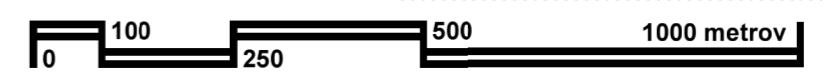
# územný plán obce REŠICA



stav	návrh/zerva	objekt
		štátna hranica
		hranica katastrálneho územia obce Rešica
		obytné plochy
		plochy občianskej vybavenosti
		plocha priemyselnej výroby, skladov a zariadení technickej infraštruktúry
		plocha areálu poľnohospodárskeho dvora
		plochy športových zariadení
		plocha cintorína
		cesta I. triedy
		rýchlostná komunikácia R2
		cesta III. triedy
		cyklistický chodník
		železnica
		hraničný prechod
		chránený areál
		chránený strom /genofondová lokalita/
		chránené vtáčie územie
		ochranné pásmo VVTL plynovodu a ropovodu
		ochranné pásmo elektrického VN vedenia 110kV a vyššie
		prevod vody
		vzdušné elektrické VN 22kV vedenie
		vzdušný elektrický kábel VN 22kV vedenia
		VTL plynovod
		regulačná stanica plynu VTL/STL
		prívodný vodovod
		zásobovací vodovod
		vodojem
		prehrádzka na vodnom toku
		územie s riadenou zátopou
		tlakový kanalizačný zberač
		ČOV
		čerpacia stanica kanalizácie
		ochranné pásmo

územný plán bol schválený dňa: \_\_\_\_\_  
 obecným zastupiteľstvom č.ú.: \_\_\_\_\_  
 č. VZN: \_\_\_\_\_

Ing. František Bodnár  
 starosta obce



obsah výkresu	<b>ŠIRŠIE VZŤAHY</b>	mierka	1:25 000
<b>ADM</b> 040 23 Košice Starozagorská ul.11 tel.: 055 / 644 09 21 0905 / 892 832	názov dokumentácie	<b>ÚZEMNÝ PLÁN OBCE REŠICA</b>	
hlavný riešiteľ / autor	Ing. arch. Dušan MAREK	číslo výkresu	
hlavný inžinier projektu	Ing. arch. Dušan MAREK		
zodpovedný projektant	Ing. arch. Dušan MAREK, Ing. Ladislav PAŽÁK		
vypracoval	Ing. arch. Dušan MAREK		
kreslil	J. MAREK, D. MAREK	kontroloval	Ing. arch. Dezider KRUČÁCS
druh projektu	územnoplánovacia dokumentácia	číslo sady	
druh zákazky	200604	formát	8xA4
archívne číslo	upg 200604	dátum	november 2008

Mapový podklad je použitý na základe zmluvy na použitie SMD vo forme rastrovej mapy č.76-31-10088/2006 medzi Obcou Rešica a GKÚ Bratislava.

Spracováva a vytyčila Slovenská kartografia, n.p., Bratislava  
 ako úlohuvi náklad pre GKÚ Bratislava. Povolenie SUJK  
 č. 3-356396. Vydá v r. 1989. Vyř. č. 99 569.