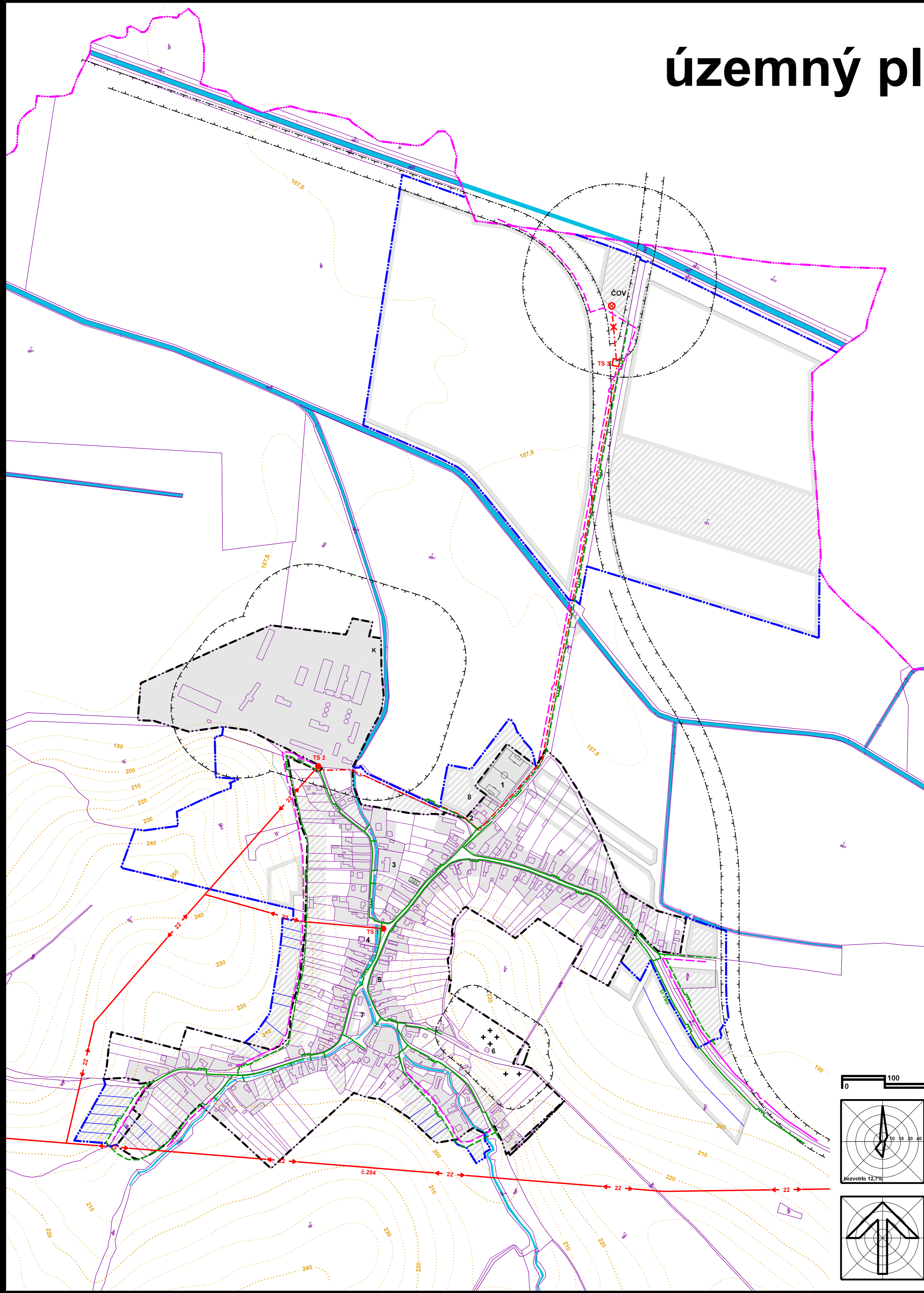


územný plán obce REŠICA



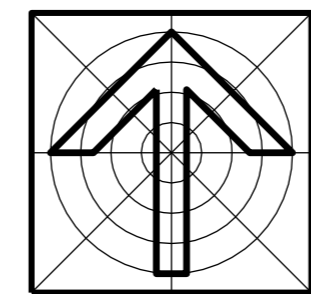
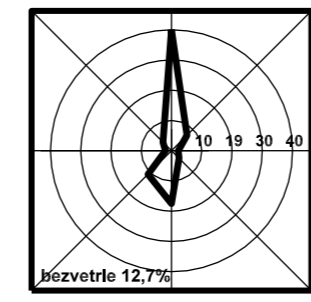

stav	návrh	rezerva	
			hranica katastrálneho územia
			hranica zastavaného územia k 1.1.1990
			hranica skutočne zastavaného územia
			objekty a plochy zástavby
			vonkajšie elektrické 22kV VN vedenie
			úložný elektrický kábel 22kV VN vedenia
			projektované káblové elektrické 22kV VN vedenie na zrušenie
			trafostanica stĺpová/kiosková
			projektovaná trafostanica na zrušenie
			podzemný telekomunikačný kábel Rešica-Buzica
			MTS rozvody v navrhovaných lokalitách
			STL plynovod
			hranica ochranného pásma

stav:
 1-futbalové ihrisko, 2-obecný úrad, kultúrny dom, 3-materská škola, požiarna zbrojnica, 4-kostol reformovanej cirkvi, 5-potraviny, hostinec, 6-dom smútku
 návrh:
 7-rímsko-katolícky kostol, 8-rekreačno-rehabilitačné centrum

územný plán bol schválený dňa:
 obecným zastupiteľstvom č.u.:
 č. VZN:

Ing. František Bodnár
 starosta obce

projekt je spolufinancovaný Európskou úniou



obsah výkresu	NÁVRH VEREJNÉHO TECHNICKÉHO VYBAVENIA energetika a telekomunikácie	mierka	1:5 000
názov dokumentácie	ÚZEMNÝ PLÁN OBCE REŠICA		
obstarávateľ	Obec REŠICA, zastúpená Obecným úradom v Rešici		
číslo výkresu			7
hlavný riešiteľ / autor	Ing. arch. Dušan MAREK	kontroloval	Ing. arch. Dezider KOVÁCS
hlavný inžinier projektu	Ing. arch. Dušan MAREK		
zodpovedný projektant	Ing. Ladislav PAŽÁK		
vypracoval	Ing. arch. Dušan MAREK		
kreslil	J. MAREK, D. MAREK		
druh projektu	územnoplánovacia dokumentácia	formát	6xA4
číslo zákazky	200604	dátum	november 2008
archívne číslo	upg 200604		

architektonické štúdio

ADM
 040 23 Košice
 Starozagorská ul.11
 tel.: 055 / 644 09 21
 0905 892 932