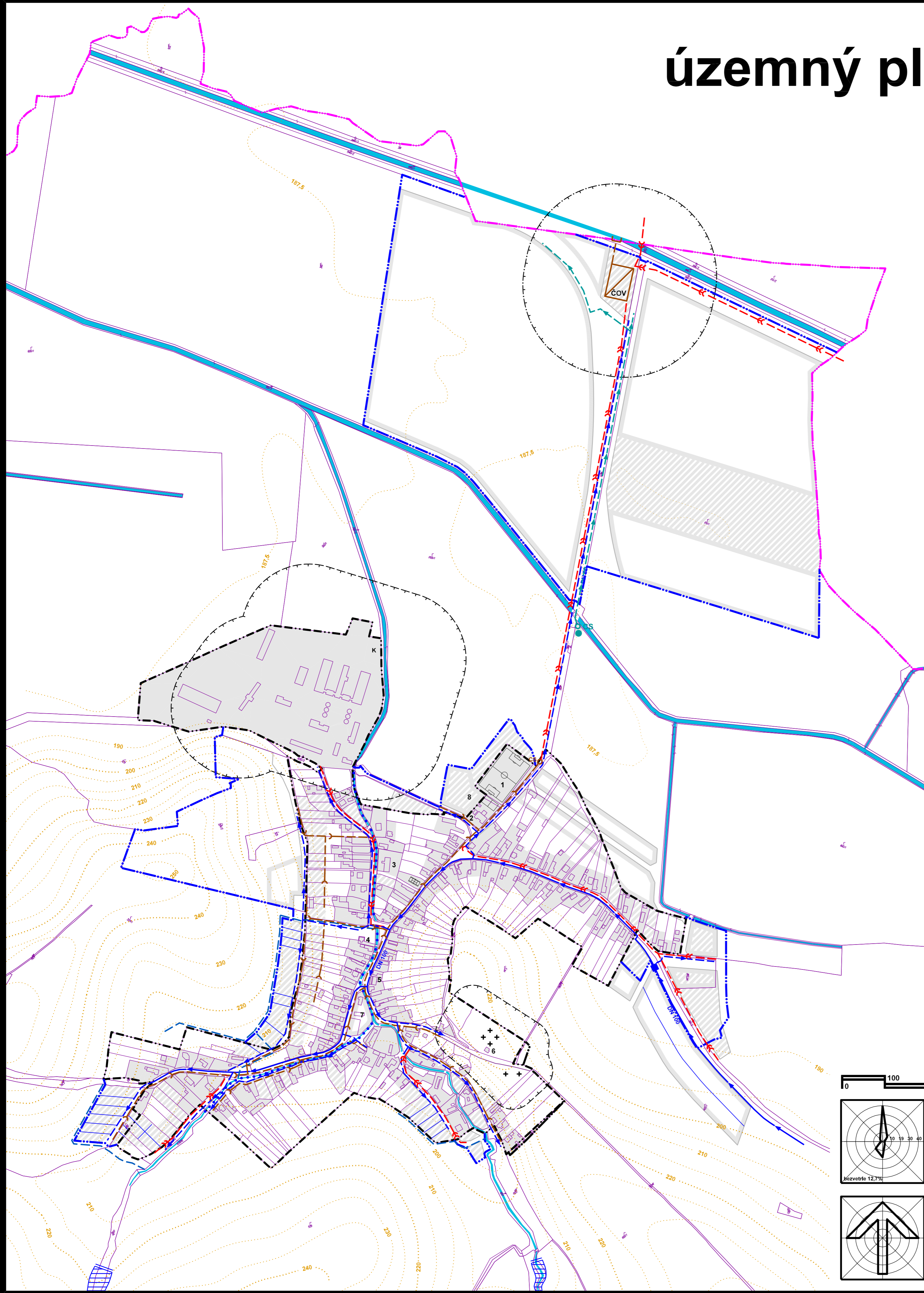


# územný plán obce REŠICA



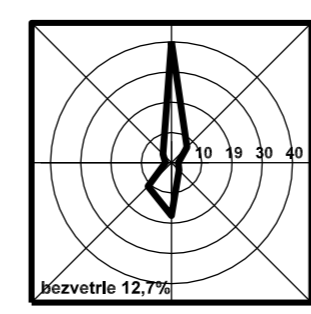
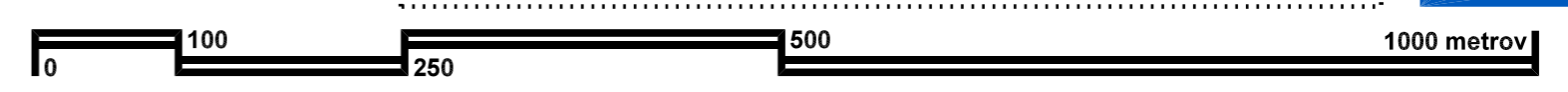
stav	návrh	rezerva	
			hranica katastrálneho územia
			hranica zastavaného územia k 1.1.1990
			hranica skutočne zastavaného územia
			objekty a plochy zástavby
			vodovod pitnej vody
			vodomerná šachta
			vŕtaná studňa úžitkovej vody
			čerpacia stanica úžitkovej vody
			výtlačný úžitkový vodovod
			kanalizácia gravitačná
			kanalizácia tlaková
			čerpacia stanica kanalizácie
			čistička odpadových vôd
			vodný tok
			regulovaný vodný tok
			záchytný rigol vôd povrchového odtoku
			prehrádzka, suchý polder
			hranica ochranného pásma

stav:  
 1-futbalové ihrisko, 2-obecný úrad, kultúrny dom, 3-materská škola, požiarna zbrojnica, 4-kostol reformovanej cirkvi, 5-potraviny, hostinec, 6-dom smútku  
 návrh:  
 7-rímsko-katolícky kostol, 8-rekreačno-rehabilitačné centrum

územný plán bol schválený dňa:  
 obecným zastupiteľstvom č.u.:  
 č. VZN:

Ing. František Bodnár  
 starosta obce

projekt je spolufinancovaný Európskou úniou



obsah výkresu **NÁVRH VEREJNÉHO TECHNICKÉHO VYBAVENIA vodné hospodárstvo** mierka **1:5 000**

architektonické štúdio	názov dokumentácie		číslo výkresu
	<b>ÚZEMNÝ PLÁN OBCE REŠICA</b>		
obstarávateľ Obec REŠICA, zastúpená Obecným úradom v Rešici		<b>6</b>	
obstarávateľ Ing. arch. Dušan MAREK			
hlavný riešiteľ / autor	Ing. arch. Dušan MAREK	číslo sady	
hlavný inžinier projektu	Ing. arch. Dušan MAREK	číslo sady	
zodpovedný projektant	Ing. Ladislav PAŽÁK	číslo sady	
vypracoval	Ing. arch. Dušan MAREK	číslo sady	
kreslil	J. MAREK, D. MAREK	kontroloval	Ing. arch. Dezider KOVÁCS
druh projektu	územnoplánovacia dokumentácia	číslo sady	
číslo zákazky	200604	formát	6xA4
archívne číslo	upg 200604	dátum	november 2008