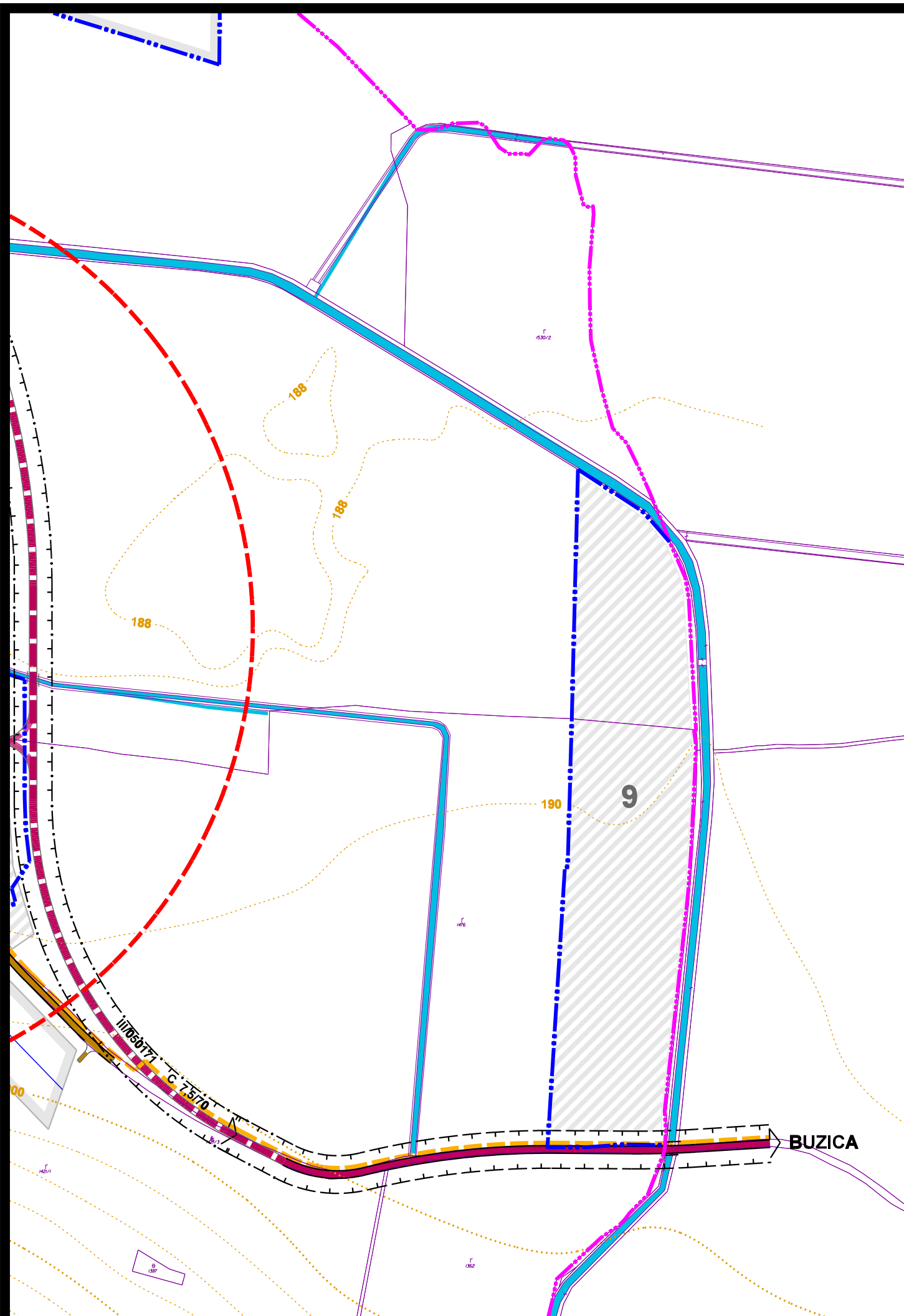


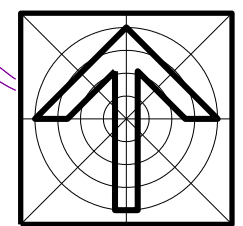
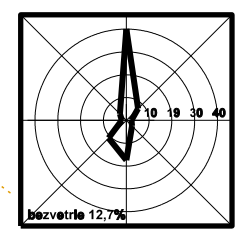
# územný plán obce REŠICA



stav	návrh	
		hranica katastrálneho územia
		hranica skutočne zastavaného územia
		plochy zástavby
		cesta III. triedy, zberná komunikácia
		cyklistický chodník
		ochranné pásmo cesty III. triedy
		vodný tok a rigol
		izochrón pešej dostupnosti autobusovej zastávky
		číslo navrhovanej lokality

ZaD č.1 ÚPN-O boli schválené dňa:  
 obecným zastupiteľstvom č.u.:  
 č. VZN:

Ing. František Bodnár  
starosta obce



obsah výkresu	<b>NÁVRH VEREJNÉHO DOPRAVNÉHO VYBAVENIA</b>	mierka <b>1:5 000</b>
---------------	---	--------------------------

architektonické štúdio	<b>ADM</b> 040 23 Košice Starozagorská ul.11 tel.: 055 / 644 09 21 0905 892 932	názov dokumentácie <b>ZaD č.1 ÚPN-O REŠICA</b>	číslo výkresu <b>5a</b>
hlavný riešiteľ / autor	Ing. arch. Dušan MAREK	obstarávateľ	Obec REŠICA, zastúpená Obecným úradom v Rešici
hlavný inžinier projektu	Ing. arch. Dušan MAREK	kontroloval	Ing. arch. Dezider KOVÁCS
zodpovedný projektant	Ing. Kolesár	druh projektu	územnoplánovacia dokumentácia
vypracoval	Ing. arch. Dušan MAREK	číslo zadania	201201
kreslil	J. MAREK, D. MAREK	formát	6xA4
archívne číslo	upg 201201	dátum	marec 2012